







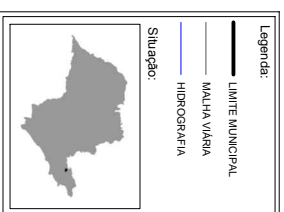


Zoneamento Rural:

- | | |
|---|--|
|  | ZONA AGROPECUÁRIA |
|  | ZONA DE CONSERVAÇÃO DE VAZEA |
|  | ZONA DE INTERESSE AMBIENTAL |
|  | ZONA DE AMENEAÇÃO E DE RECUPERAÇÃO AMBIENTAL |
|  | ZONA DE PROTEÇÃO AMBIENTAL |
|  | ZONA ESPECIAL DE INTERESSES SANTUÁRIOS |
|  | ZONA ESPECIAL DE INTERESSES ARQUEOLÓGICO |
|  | ZONA ESPECIAL DE INTERESSES PRISIONAIS |

Zoneamento Urbano:

- | | | | | | | | | | | | | |
|-------------------------------|--------------------------------------|--------------------------------------|--|--------------------------------------|--------------------------------------|-----------------|--------------------------------------|---------------------------------------|---------------------------------------|---------------------------------------|---------------------------------------|--------------------------------------|
| ZONA EMPRESARIAL E INDUSTRIAL | ZONA ESPECIAL DE INTERESSE AMBIENTAL | ZONA ESPECIAL DE INTERESSE HISTÓRICO | ZONA ESPECIAL DE INTERESSE INSTITUCIONAL | ZONA ESPECIAL DE INTERESSE SOCIAL 01 | ZONA ESPECIAL DE INTERESSE SOCIAL 02 | ZONA INDUSTRIAL | ZONA MISTA DE ADEUSAMENTO CONTROLADO | ZONA MISTA DE ADEUSAMENTO PRIORITÁRIO | ZONA MISTA DE ADEUSAMENTO RESTRITO 01 | ZONA MISTA DE ADEUSAMENTO RESTRITO 02 | ZONA MISTA DE ADEUSAMENTO RESTRITO 03 | ZONA MISTA DE ADEUSAMENTO SECUNDÁRIO |
|-------------------------------|--------------------------------------|--------------------------------------|--|--------------------------------------|--------------------------------------|-----------------|--------------------------------------|---------------------------------------|---------------------------------------|---------------------------------------|---------------------------------------|--------------------------------------|



ELABORAÇÃO:

 Prefeitura Municipal da Estância Turística de Tremembé
Secretaria de Planejamento Urbano e Desenvolvimento Econômico

Plano Diretor Participativo

Municipio: TREMEMBÉ - SP

TÍTULO:
ZONEAMENTO

DATA:	02/06/2015	ESCALA
-------	------------	--------

EQUIPE TÉCNICA:
Engº Tiago Souza e Engº Thais

DESENHO:



Av. Alameda Antônio do Nascimento Castro, 14
Tatuapé-SP - BRASIL - CEP: 12.070-160 FONE:
011-5508-5100

911. *Journal of the American Veterinary Medical Association*, 1997, 162, 10, 1391-1392.

--	--



CELSO TADEU DE CARVALHO

Dr. Ademir Ferreira do Nascimento Calvo, 143 - Vila São José
Tatuapé/SP - 06048 - CEP 12.070-160 FONE: (011) 36311893
E-mail: ademircalvo@uol.com.br